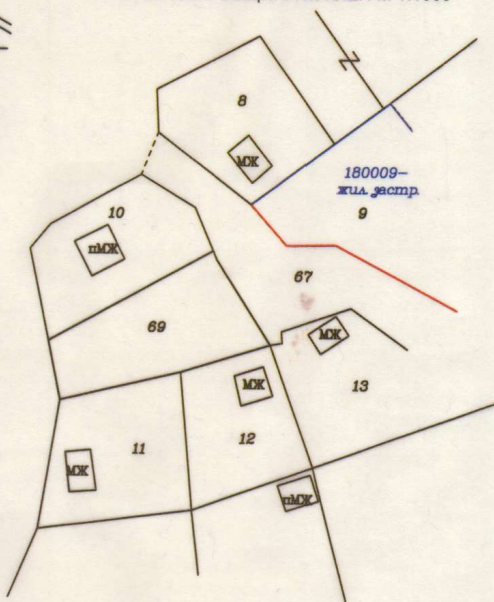
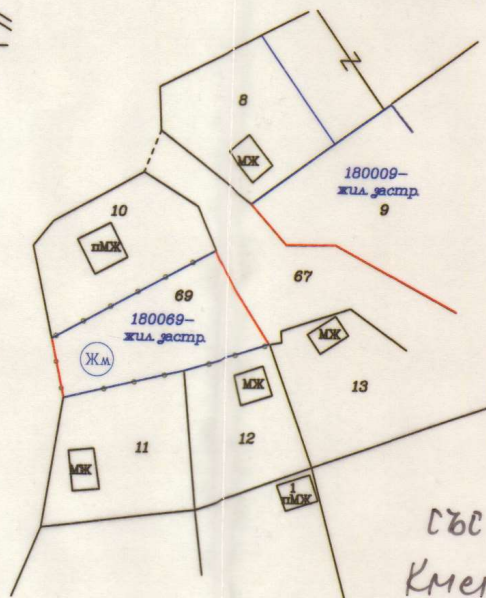


ИЗВЛЕЧЕНИЕ ОТ ОДОБРЕН ПЛАН по §4 от ПЗР на ЗСПЗЗ  
СЪС ЗАП. N 529/05.2003 г НА ОБЛАСТЕН УПРАВИТЕЛ Пловдив  
ЗА ПИ 180069 МЕСТНОСТ "ГРОБЪТ", МАСИВ 180 В ЗЕМЛИЩЕТО  
НА С. РУЕН ОБЩИНА КУКЛЕН М 1:1000



18

ПОДРОБЕН УСТРОЙСТВЕН ПЛАН - ПЛАН ЗА РЕГУЛАЦИЯ  
/ПУП-ПР/ НА УПИ 180069-жил. застр. МЕСТНОСТ "ГРОБЪТ"  
ЗЕМЛИЩЕ НА С. РУЕН ОБЩИНА КУКЛЕН М 1:1000

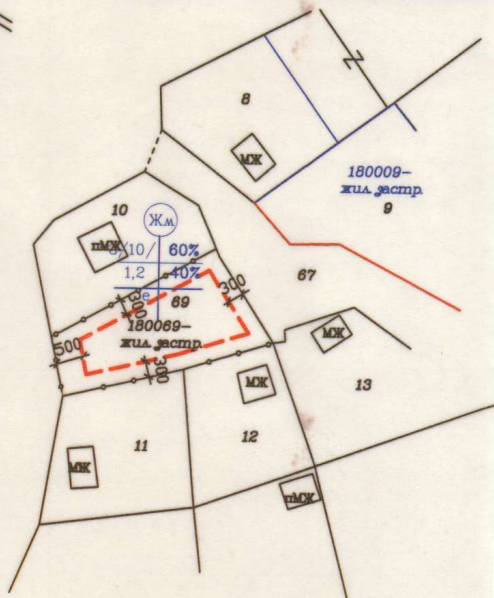


18

Сдобрявам  
със Заповед N: 161/21.02.2021  
Кмет на община Куклен:

/М. Белчева/

ПОДРОБЕН УСТРОЙСТВЕН ПЛАН - ПЛАН ЗА ЗАСТРОЯВАНЕ  
/ПУП-ПЗ/ НА УПИ 180069-жил. застр. МЕСТНОСТ "ГРОБЪТ"  
ЗЕМЛИЩЕ НА С. РУЕН ОБЩИНА КУКЛЕН М 1:1000



18

ЛЕГЕНДА

- ГРАНИЦА НА ПРОМЯНА РЕЖИМА НА ЗАСТРОЯВАНЕ
- ,ОГРАНИЧИТЕЛНА ЛИНИЯ НА ЗАСТРОЯВАНЕ
- УСТРОЙСТВЕНА ЗОНА

Номер на масива	Номер на УПИ	Устройствена зона	Етажност (височина в метри) max	Градостроителни параметри				Площ на УПИ
				П застрояване	К инт.	Мин. озел. площ	Начин на застрояване	
180	180069 - жил. застр.	Жм	3 (10)	60	1,2	40	Е	600 кв.м

ОБЕКТ: ПОДРОБЕН УСТРОЙСТВЕН ПЛАН-ПЛАН ЗА РЕГУЛАЦИЯ И ЗАСТРОЯВАНЕ ЗА ПИ 180069, местност "ГРОБЪТ", масив 18, ЗЕМЛИЩЕ НА С. РУЕН, ОБЩИНА КУКЛЕН

ПРОЕКТАНТ:

ВЪЗЛОЖИТЕЛ: Р. А.

М 1:1000

СЕПТЕМВРИ 2021г.