

ИЗВЛЕЧЕНИЕ ОТ КАДАСТРАЛНАТА КАРТА ЗА ЗЕМЛИЩЕ НА
С. ДОБРАЛЪК ЗА ПИ с идентификатор 21324.7.157
МЕСТНОСТ "ГЕОРГИЕВА ЧЕРКВА" ОБЩИНА КУКЛЕН М 1:1000

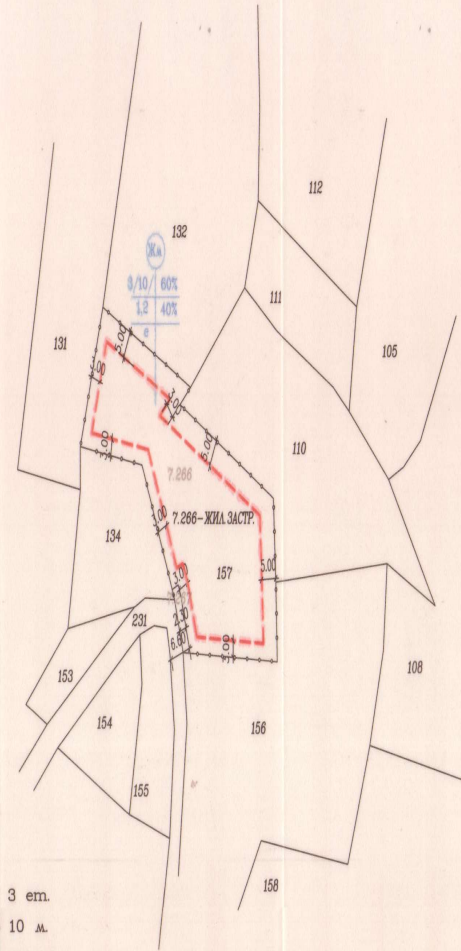
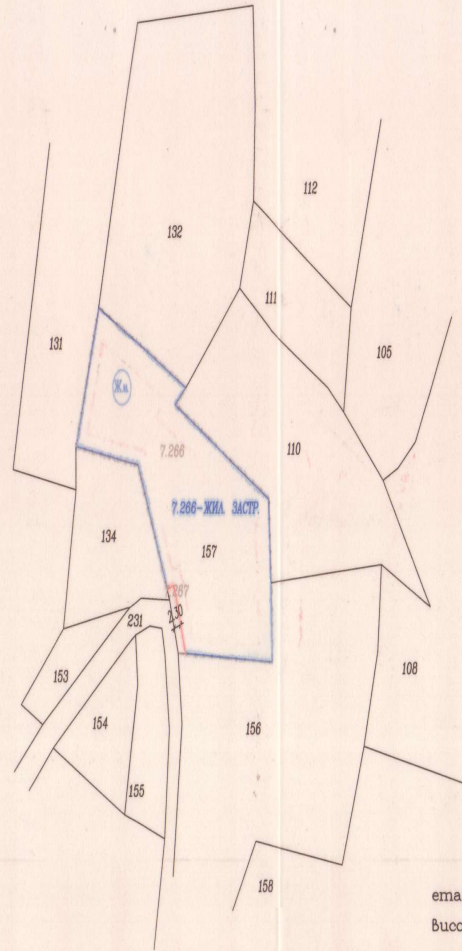
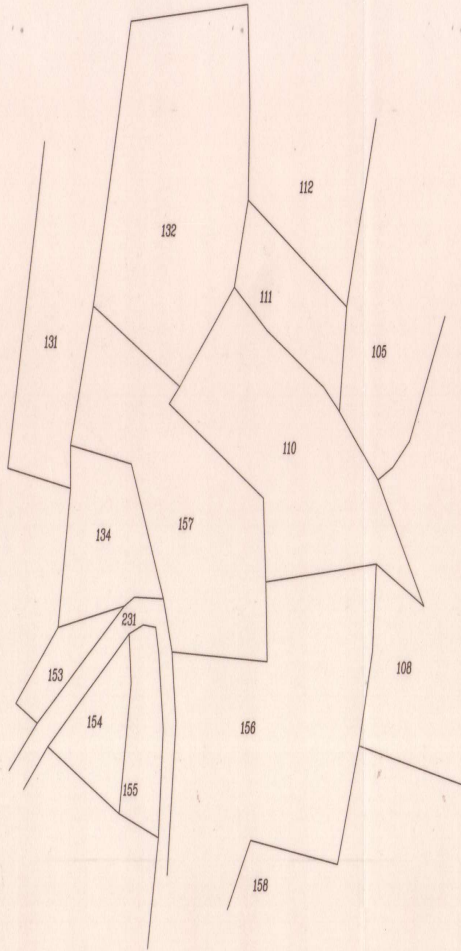
ПОДРОБЕН УСТРОЙСТВЕН ПЛАН - ПЛАН ЗА РЕГУЛАЦИЯ /П/П-ПР/
НА УПИ 7.266-жил. застр., МЕСТНОСТ "ГЕОРГИЕВА ЧЕРКВА" В
ЗЕМЛИЩЕТО НА С. ДОБРАЛЪК ОБЩИНА КУКЛЕН М 1:1000

ПОДРОБЕН УСТРОЙСТВЕН ПЛАН - ПЛАН ЗА ЗАСТРОЯВАНЕ /П/П-ПЗ/
НА УПИ 7.266-жил. застр., МЕСТНОСТ "ГЕОРГИЕВА ЧЕРКВА" В
ЗЕМЛИЩЕТО НА С. ДОБРАЛЪК ОБЩИНА КУКЛЕН М 1:1000

Образван със заповед № 676/04.12.2024г.

Унес на община Куклен

Мария Бахлева



ЛЕГЕНДА

- ГРАНИЦА НА ПРОМЯНА РЕЖИМА НА ЗАСТРОЯВАНЕ
- ОГРАНИЧИТЕЛНА ЛИНИЯ НА ЗАСТРОЯВАНЕ
- УСТРОЙСТВЕНА ЗОНА

ОБЕКТ: ПОДРОБЕН УСТРОЙСТВЕН ПЛАН - ПЛАН ЗА ЗАСТРОЯВАНЕ
НА ПИ 21324.7.157, М "ГЕОРГИЕВА ЧЕРКВА" ЗЕМЛИЩЕ НА
С.ДОБРАЛЪК ОБЩИНА КУКЛЕН ОБЛАСТ ПЛОВДИВ

етажност до 3 ет.
височина до 10 м.
плътност до 60%
интензивност до 1.2
озеленяване мин.40%
начин на застр. свободно

УПИ	площ
7.266-жилично застрояване	2059.34м ²
7.267 за застрояване за път	28.66 м ²

ПРОЕКТАНТ:			М:1000
	арх. БОРИС А. ПАЗАРКОВ Рег. № 00280		
ВЪЗЛОЖИТЕЛИ:	АР	П	М:2023г
	ТС	И	